



SISTEMA DE INFORMAÇÃO E DIAGNÓSTICO

- É expressamente proibido qualquer tipo de intervenção em Área de Preservação Permanente.

Deverá ser observada rigorosamente a formatação deste formulário, não sendo permitida qualquer inclusão, exclusão ou alteração de campos, sob pena de não aceitação do documento.

Enquadramento: Captação de água mineral/potável de mesa (fonte/surgência) para comercialização, associado ou não ao envase.

Descrever a atividade desenvolvida no local:.....

Processo DNPM nº:

I. INFORMAÇÕES GERAIS

Representante Legal

Nome:.....

Telefone para contato: (.....)

E-mail:.....

Razão Social

Nome:.....

Nome Fantasia:

CNPJ/CPF:

Endereço:.....

.....

Nº Bairro

Cidade: CEP: Tel: (.....).....

Responsável Técnico pelo preenchimento deste Formulário

Nome:.....

Telefone para contato: (.....) Número da ART.....

E-mail:.....

Endereço para Correspondência:

.....

Não

II.7 . Descrever o tipo de vegetação no entorno da atividade (pastagens, fragmentos de mata/floresta, plantações (café, hortaliças, etc.):

.....

Não possui.

III. COORDENADAS UTM DO PERÍMETRO DA ÁREA ÚTIL DA ATIVIDADE

- Coordenadas dos vértices da Poligonal (mínimo de 04 pontos):

UTM (N):	UTM (E):
UTM (N):	UTM (E):
UTM (N):	UTM (E):
UTM (N):	UTM (E):
UTM (N):	UTM (E):
UTM (N):	UTM (E):

Obs: O Datum utilizado deverá ser o WGS84 e coordenadas em UTM

IV. INFORMAÇÕES SOBRE A ATIVIDADE

IV.1 Fase do empreendimento:

Planejamento Instalação Operação.

Previsão de início da operação:

Data de início da atividade:

IV.2 N^o de empregados:

IV.3 Horário de Funcionamento:

IV.4 Volume de água captada:m³/dia ou m³/mês.

IV.5 Captação da água

Captação por caixa Captação por poço tubular

IV.6 Quantos pontos de extração serão utilizados na atividade?

IV.7 Indicar as coordenadas de cada porto utilizado:

Porto 01 . UTM (N):	UTM (E):
Porto 02 UTM (N):	UTM (E):
Porto 03 UTM (N):	UTM (E):
Porto 04 UTM (N):	UTM (E):
Porto 05 UTM (N):	UTM (E):

IV.8 - É feito envasamento da água?

- Não Sim. Indicar unidades/dia:.....

OBS: (especificar o volume dos recipientes utilizados).

IV.9 Possui Cadastro Técnico Federal (CTF) junto ao IBAMA:

- Sim Não

V. FONTES DE ABASTECIMENTO DE ÁGUA (PARA USO PRÓPRIO)

OBS.: Indicar todas as fontes efetivamente utilizadas.

Finalidade de uso da água:

Consumo de água:m³/dia.

- Rede Pública. Informar nome da Concessionária / Empresa:
- Poço(s). Informar: Tipo: Quantidade:
- Reservatórios, represas ou barragens. N° da licença/autorização:
- Curso d' água (rios, córrego e riachos). Nome:
- Lago/lagoa. Nome:
- Captação de água pluvial.
- Reutilização do processo produtivo.
- Nascente.
- Outros. Especificar:

- Outorga para uso de recurso hídrico.

- Federal Estadual

N° do documento

- Certidão de dispensa de outorga

- Federal Estadual

N° do documento

- Não passível atualmente de outorga ou dispensa: realiza captação de águas subterrâneas, pluviais, não utiliza recurso hídrico diretamente para abastecimento próprio e não realiza lançamento de efluentes em corpos de água (serviços disponibilizados pela concessionária de água e esgoto).

VI. FONTES DE GERAÇÃO DE EFLUENTES

VI.1 Há geração de Efluentes domésticos (esgoto sanitário)?

Sim Não

VI.1.1. Descrever o tipo de Tratamento para os **Efluentes Domésticos** gerados no empreendimento:.....

.....

VI.1.2 Onde se dá o lançamento do efluente doméstico tratado:

Rede Esgoto

Rede Pluvial

Corpo hídrico. Especificar:.....

Outro. Especificar:.....

VI.1.3 Se aplicável, Portaria de Outorga nº

Processo de Outorga nº:

Não se aplica.

VI.1.4 Se aplicável, informar a periodicidade da Manutenção do sistema de tratamento:.....

VI.1.5 Se aplicável, informar o nome da empresa responsável pela Coleta, Transporte e Destinação final dos resíduos sólidos provenientes da limpeza / manutenção do sistema de tratamento:

.....

Nº da Licença Ambiental:

VI.2 Há geração de **efluentes industriais** (lavagem de equipamentos, utensílios, pátios e afins) na atividade em questão ?

Sim Não

VI.2.1 Descrever o sistema de Tratamento para os **efluentes industriais** gerados no empreendimento:

.....

VI.2.2 Onde se dá o lançamento do efluente final (tratado):

Rede Esgoto

Rede Pluvial

Corpo hídrico. Especificar:.....

Outro. Especificar:.....

VI.2.3 Se aplicável, Portaria de Outorga nº

Processo de Outorga nº:

Não se aplica.

VI.2.4 Informar a periodicidade da Manutenção do sistema de tratamento:.....

VI.2.5 É realizado monitoramento do efluente?

Sim. Indicar a freqüência:.....

Não

VI.2.6 Informar a (s) Empresa(s) Responsável (is) para coleta, transporte dos resíduos **sólidos** provenientes da limpeza / manutenção do sistema de tratamento industrial:

.....

Nº da Licença Ambiental:

VII.GERENCIAMENTO DE RESÍDUOS

VII.1 RESÍDUOS NÃO PERIGOSOS GERADOS NA ATIVIDADE

<i>Tipo de resíduo</i>	(1). <i>Acondicionamento</i>	(2). <i>Armazenamento</i>	(3). <i>Destinação</i>
a) Resíduos orgânicos provenientes de sobras ou perecimento de alimentos.			
b) Recipientes quebrados/danificados.			
c) Papel/papelão e plásticos (rótulos, embalagens, tampas, etc.)			
d) Resíduos recicláveis (Papéis, papelões, plásticos, vidros, borrachas, sucatas, etc).			
e) Outros. Especificar:			

OBS: Indicar os nºs correspondentes aos tipos de acondicionamento, armazenamento e destinação realizados no local. Pode ser indicado mais de um nº por tipo de resíduo.

Acondicionamento:

- (0) Não há geração
- (1) Tonéis
- (2) Bombonas
- (3) Sacolas
- (4) Tambor 200L
- (5) Big Bags
- (6) Outro. Especificar:.....
-

Armazenamento:

- (0) Não há geração
- (1) Com cobertura
- (2) Piso impermeabilizado
- (3) Bacia de Contenção
- (4) Outro. Especificar:.....
-

Destinação:

- (0) Não há geração
- (1) Empresa licenciada para coleta e transporte
- (2) Unidade de compostagem
- (3) Reciclagem
- (4) Reaproveitamento
- (5) Doação/ Venda para terceiros
- (6) Coleta Pública
- (7) Outro. Especificar:
-

*É vedada a queima a céu aberto de material potencialmente poluidor conforme Decreto Estadual nº 2299-N de 09/06/1986.

VII.1.1 Informar a (s) Empresa(s) Responsável (is) para coleta, transporte dos resíduos **não** perigosos:

.....

Nº(s) da Licença(s) Ambiental Vigente:

VII.1.2 Informar a (s) Empresa(s) Responsável (is) para destinação final dos resíduos **não** perigosos:

.....

Nº(s) da Licença(s) Ambiental Vigente:

VII.2 RESÍDUOS PERIGOSOS GERADOS NA ATIVIDADE			
<i>Tipo de resíduo</i>	(1). <i>Acondicionamento</i>	(2). <i>Armazenamento</i>	(3). <i>Destinação</i>
a) Estopas, trapos, filtros, papéis, papelões contaminados.			
b) Embalagens / recipientes descartados (latas, frascos etc.)			
c) Materiais contaminados com óleo.			
d) Outros. Especificar:			

OBS: Indicar os nºs correspondentes aos tipos de acondicionamento, armazenamento e destinação realizados no local. Pode ser indicado mais de um nº por tipo de resíduo.

Acondicionamento:

- (0) Não há geração
- (1) Tonéis
- (2) Bombonas
- (3) Sacolas
- (4) Outro. Especificar:

.....

Armazenamento:

- (0) Não há geração
- (1) Com cobertura
- (2) Piso impermeabilizado
- (3) Contenção
- (4) Outro. Especificar:

.....

Destinação:

- (0) Não há geração
- (1) Empresa licenciada para coleta e transporte
- (2) Reciclagem
- (3) Reaproveitamento
- (4) Outro. Especificar:

.....

VII.2.1 Informar a (s) Empresa(s) Responsável (is) para coleta, transporte dos resíduos perigosos:

.....

Nº(s) da Licença(s) Ambiental Vigente:

VII.2.2 Informar a (s) Empresa(s) Responsável (is) para destinação final dos resíduos perigosos:

.....

Nº(s) da Licença(s) Ambiental Vigente:

*É vedada a queima a céu aberto de material potencialmente poluidor conforme Decreto Estadual nº 2299-N de 09/06/1986.

VIII.ROTEIRO DE ACESSO

Informar as principais vias de acesso e pontos de referência:

IX. LOCALIZAÇÃO DO EMPREENDIMENTO

Apresentar foto aérea - indicando, em um raio de 500 (quinhentos) metros, a situação de ocupação da área (habitação, serviço público, arruamento, atividades produtivas locais e outros), recursos florestais, bem como, deverá constar todos os recursos hídricos (nascentes, lagos, lagoas, rios, córregos...)

Poderão ser utilizadas imagens do ORTOFOTOMOSAICO (I3Geo) disponibilizadas no endereço eletrônico do IEMA (www.meioambiente.es.gov.br).

ESTE TÓPICO DEVERÁ CONSTAR EM ANEXO AO PRESENTE DOCUMENTO

X. RELATÓRIO FOTOGRÁFICO (detalhado e de fácil visualização) com data, devendo ilustrar as seguintes situações:

- a. Localização da área de captação e produção identificando o seu entorno;
- b. Identificação de todos os pontos de captação;
- c. Sistemas de controle adotados;
- d. Outras observações pertinentes.

Informamos ainda que:





Nada mais existe a declarar

Declaramos o que consta em anexo

Documentação complementar específica para a atividade

- **Prova de titularidade da área junto ao DNPM através dos seguintes documentos: publicação no Diário Oficial da União – DOU do Alvará de Pesquisa vigente; ou do Registro de Licença; ou do Registro de Extração; ou Licença Municipal acompanhada do protocolo de requerimento de Registro de Licença na Superintendência ES do DNPM.**
- **Prova de propriedade do solo onde se situa a jazida ou autorização expressa do proprietário permitindo a atividade de extração contendo manifestação favorável à proposta da empresa quanto à recuperação da área degradada.**
- **Planta da situação da área do empreendimento mineiro, mostrando toda a poligonal sobre a carta do IBGE (em cores) e o polígono delimitador da área referente ao projeto de exploração que está sendo requerido, em escala 1:50:000.**
- **Planta de detalhe, em escala adequada, com memorial descritivo e coordenadas UTM (Datum WGS-84) dos vértices do polígono da área útil requerida.**
- **Anotação de Responsabilidade Técnica (ART) do profissional subscrito com atribuição e certificação do órgão de classe, para cada projeto específico, com indicação expressa de nome, número do registro no órgão de classe e telefone.**
- **Todas as constatações realizadas e que sejam disponibilizadas no SID devem ser referenciadas com respectivo registro descritivo/fotográfico, preferencialmente em formato de tabela, conforme modelo abaixo.**

Tabela exemplificativa

	
<p>Foto 01: Características da área...</p>	<p>Foto 02: Area de armazenamento....</p>
	
<p>Foto 03: Emissões ...</p>	<p>Foto 04: Controles...</p>
<p>...</p>	<p>...</p>